



綠憶水巷

自然景觀

地貌

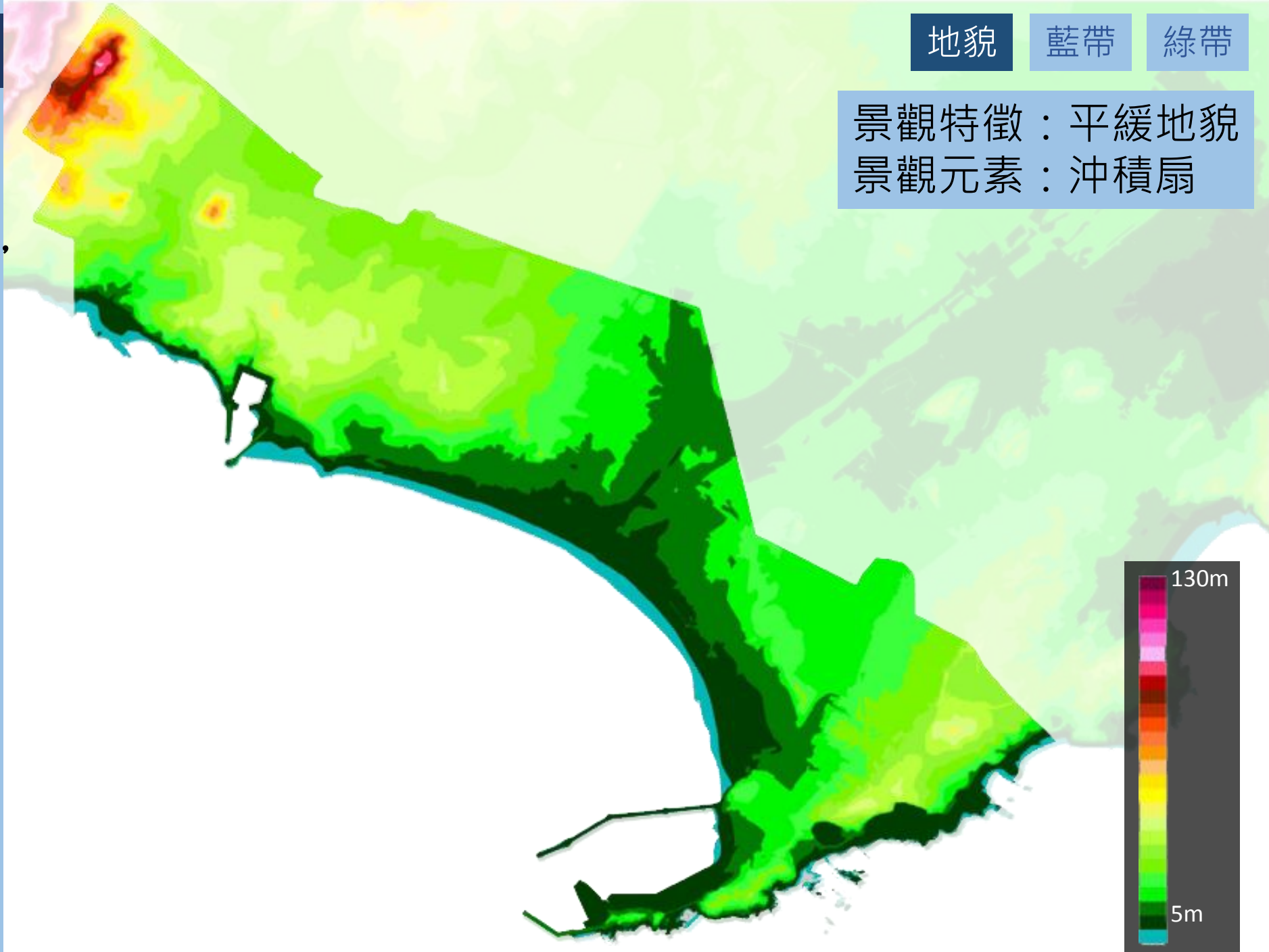
地貌

藍帶

綠帶

景觀特徵：平緩地貌
景觀元素：沖積扇

本計畫範圍之始及末皆為坡度變化較大之區域，因應沿海與否造成景觀上之變化多元



藍帶

地貌

藍帶

綠帶

沿海景點

- 濱海公園
- 媽祖公園
- 南石滬公園
- 料羅港
- 新湖港



綠帶



地貌

藍帶

綠帶

景觀特徵：綠地保留完整，沒有過多的破碎地帶，給予動植物完整棲地
元素特徵：草地、農地、林地、水體

草地
農地
林地

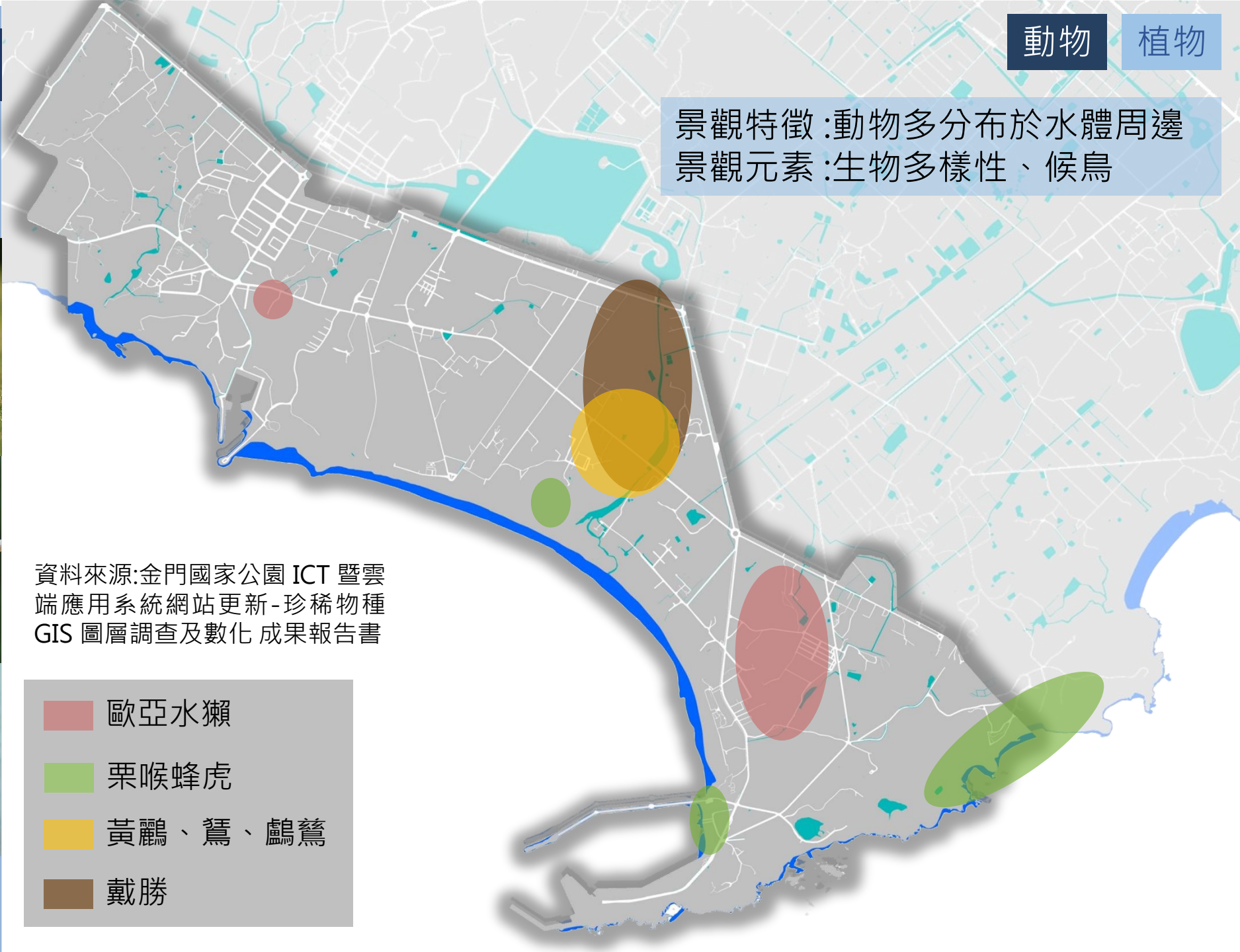
動物

景觀特徵：動物多分布於水體周邊
景觀元素：生物多樣性、候鳥



資料來源:金門國家公園 ICT 暨雲端應用系統網站更新-珍稀物種 GIS 圖層調查及數化 成果報告書

- 歐亞水獺
- 栗喉蜂虎
- 黃鸝、鶯、鷓鴣
- 戴勝



植物

動物

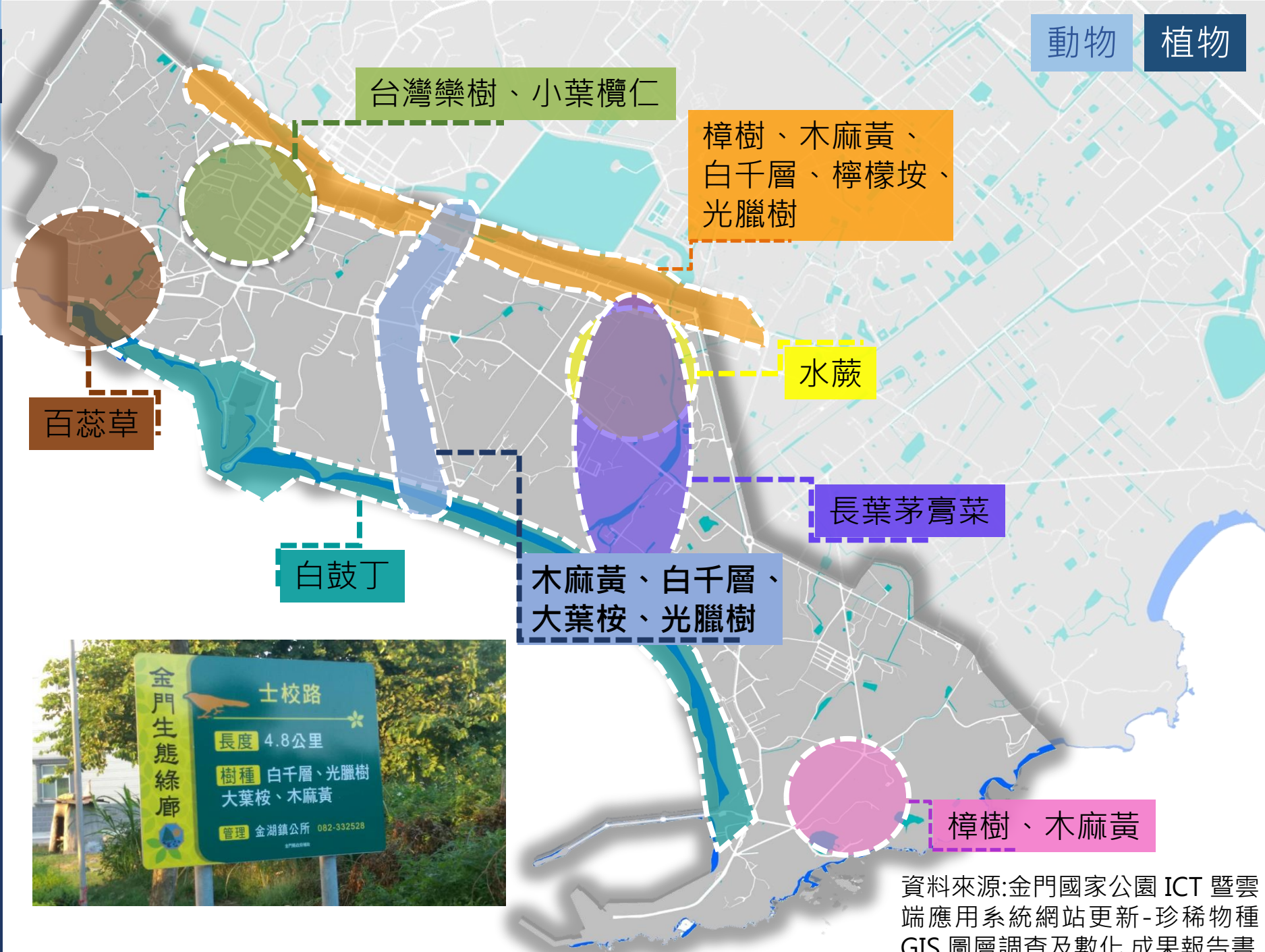
植物

景觀特徵:植物多樣性、大片防風林

元素特徵:草地、農地、林地、水體

基地植栽

- 台灣欒樹
- 小葉欖仁
- 樟樹
- 木麻黃
- 白千層
- 光臘樹
- 檸檬桉
- 金露花
- 彩葉草
- 百蕊草
- 白鼓丁
- 長葉茅膏菜
- 水蕨



資料來源:金門國家公園 ICT 暨雲端應用系統網站更新-珍稀物種 GIS 圖層調查及數化 成果報告書



綠 憶 水 巷

自然景觀

地貌

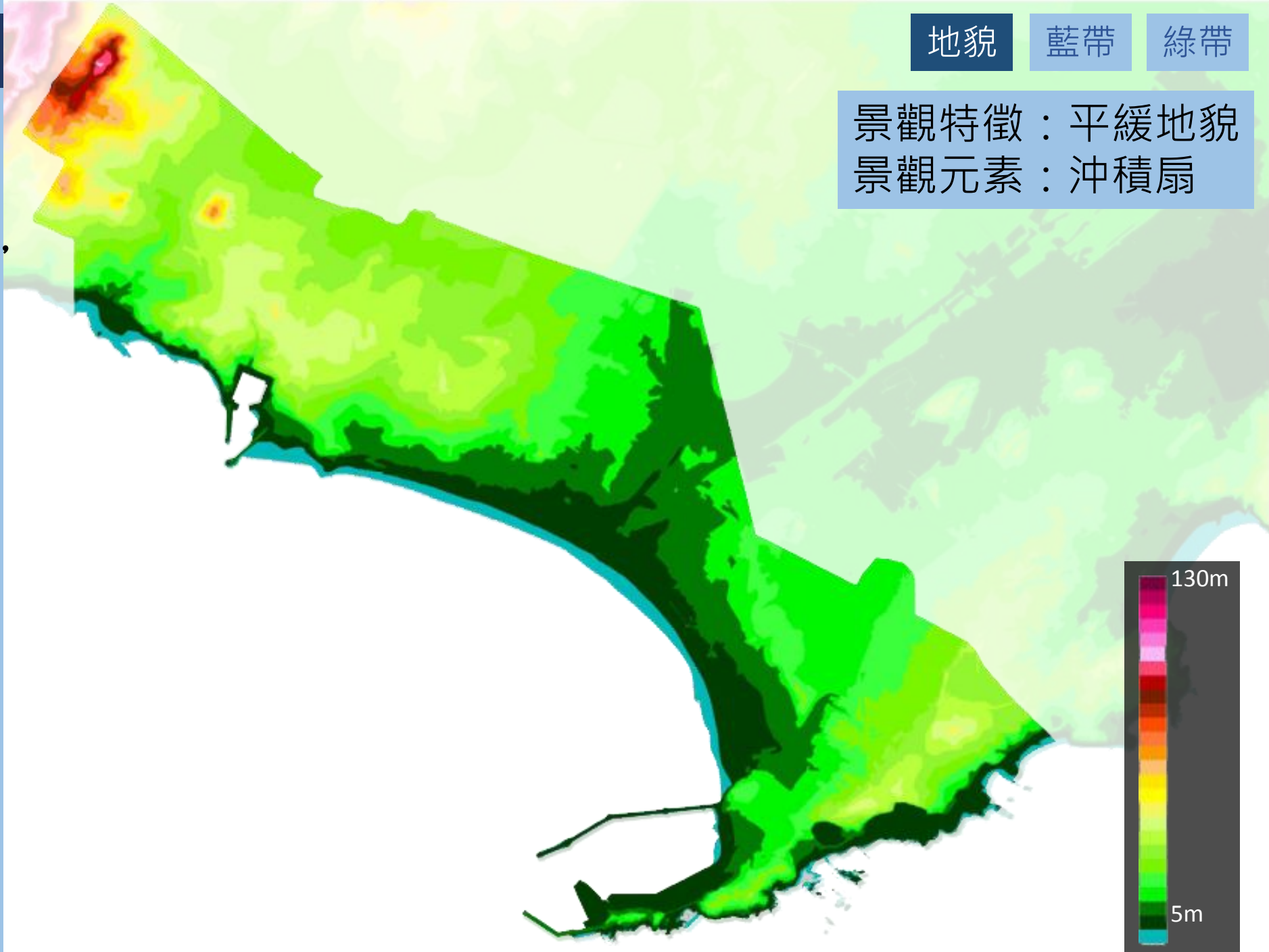
地貌

藍帶

綠帶

景觀特徵：平緩地貌
景觀元素：沖積扇

本計畫範圍之始及末皆為坡度變化較大之區域，因應沿海與否造成景觀上之變化多元



藍帶

地貌

藍帶

綠帶

沿海景點

- 濱海公園
- 媽祖公園
- 南石滬公園
- 料羅港
- 新湖港



主要特徵：遠離開發為為、
海岸變化風貌、特殊地質、
漁海生活風貌元素：沙岸、
岩岸、防風林



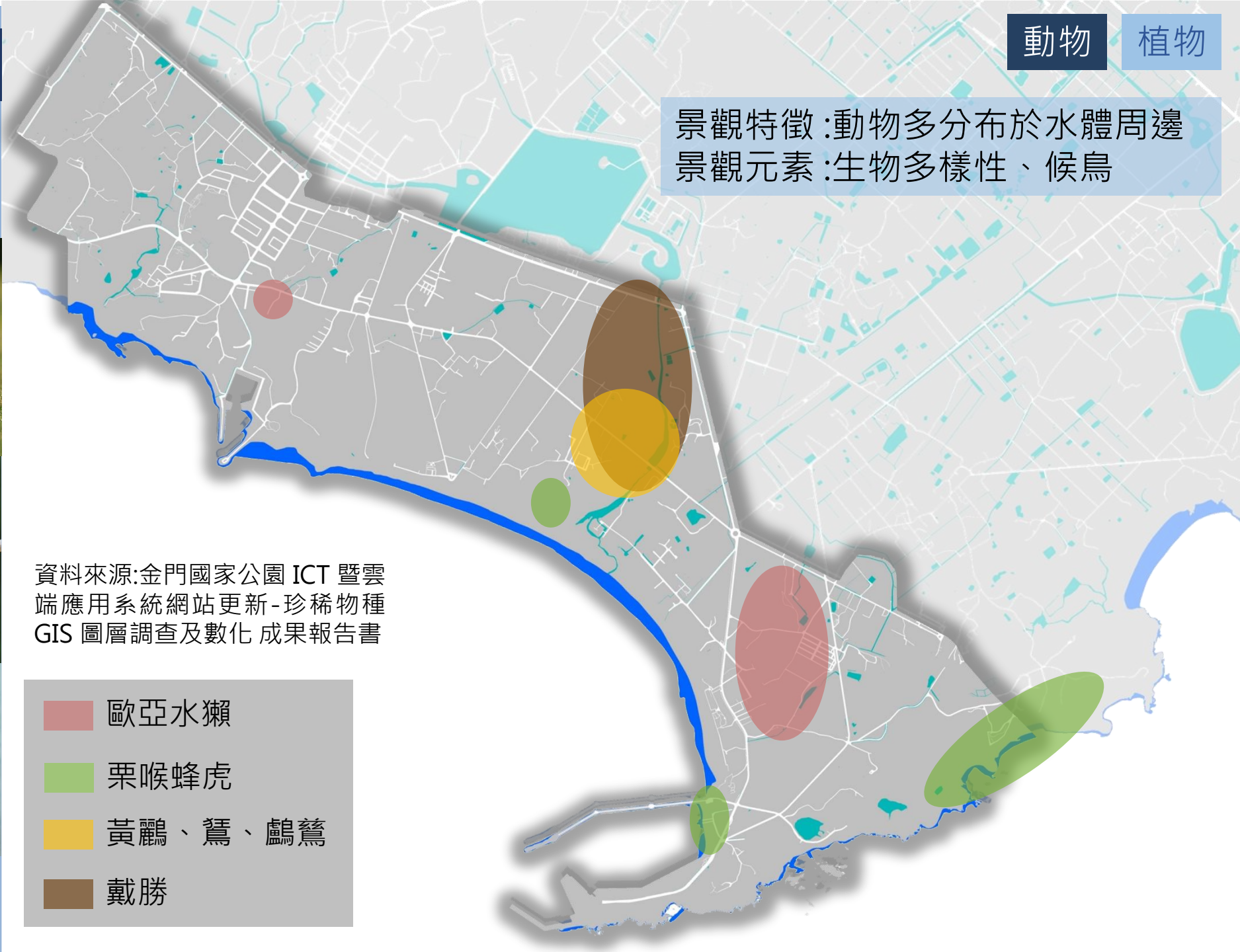
綠帶



動物

動物 植物

景觀特徵：動物多分布於水體周邊
景觀元素：生物多樣性、候鳥



資料來源:金門國家公園 ICT 暨雲端應用系統網站更新-珍稀物種 GIS 圖層調查及數化 成果報告書

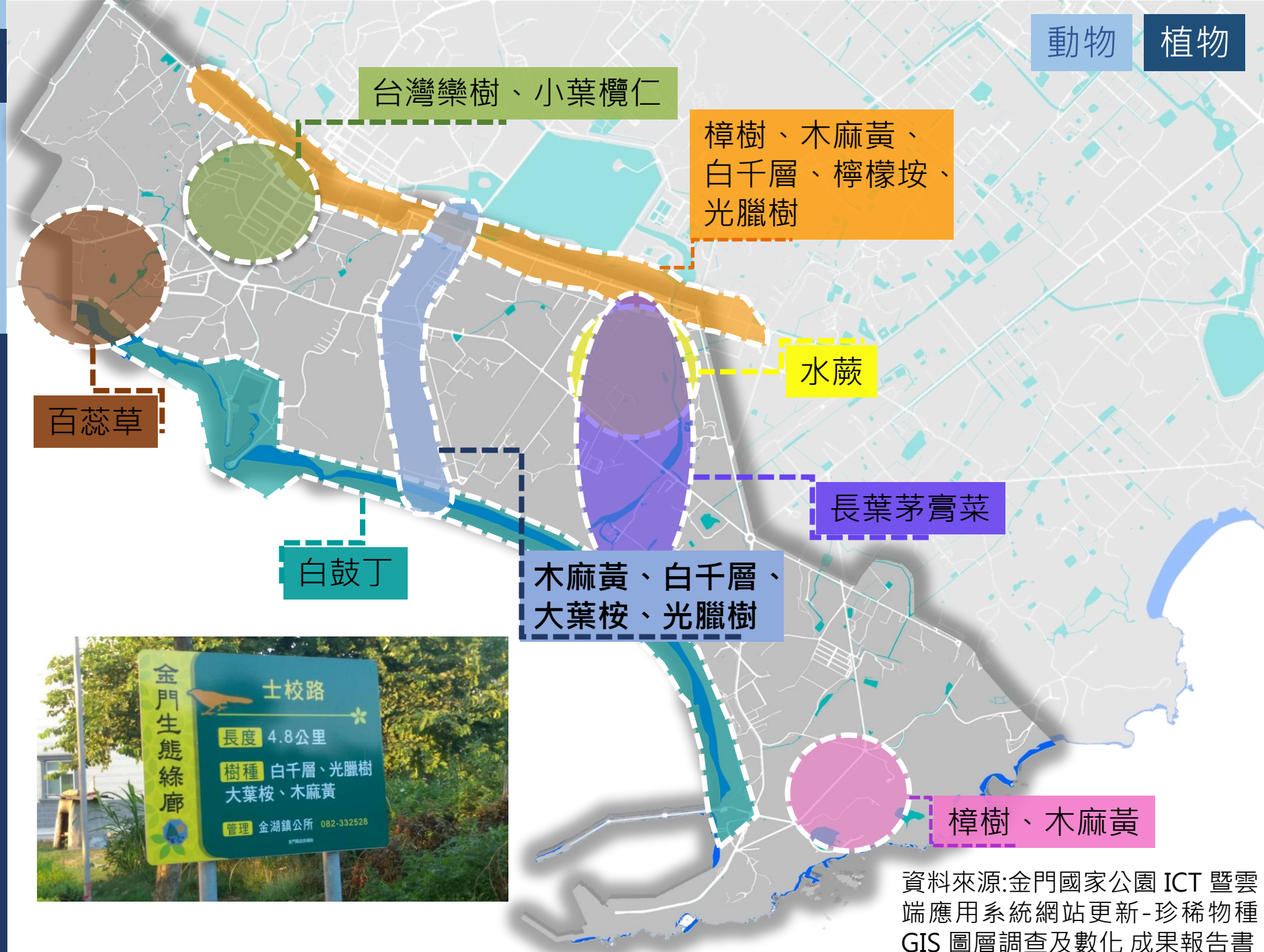
- 歐亞水獺
- 栗喉蜂虎
- 黃鸝、鶯、鷓鴣
- 戴勝

植物

景觀特徵:植物多樣性、大片防風林
元素特徵:草地、農地、林地、水體

基地植栽

- 台灣欒樹
- 小葉欖仁
- 樟樹
- 木麻黃
- 白千層
- 光臘樹
- 檸檬桉
- 金露花
- 彩葉草
- 百蕊草
- 白鼓丁
- 長葉茅膏菜
- 水蕨



資料來源:金門國家公園 ICT 暨雲端應用系統網站更新-珍稀物種 GIS 圖層調查及數化 成果報告書

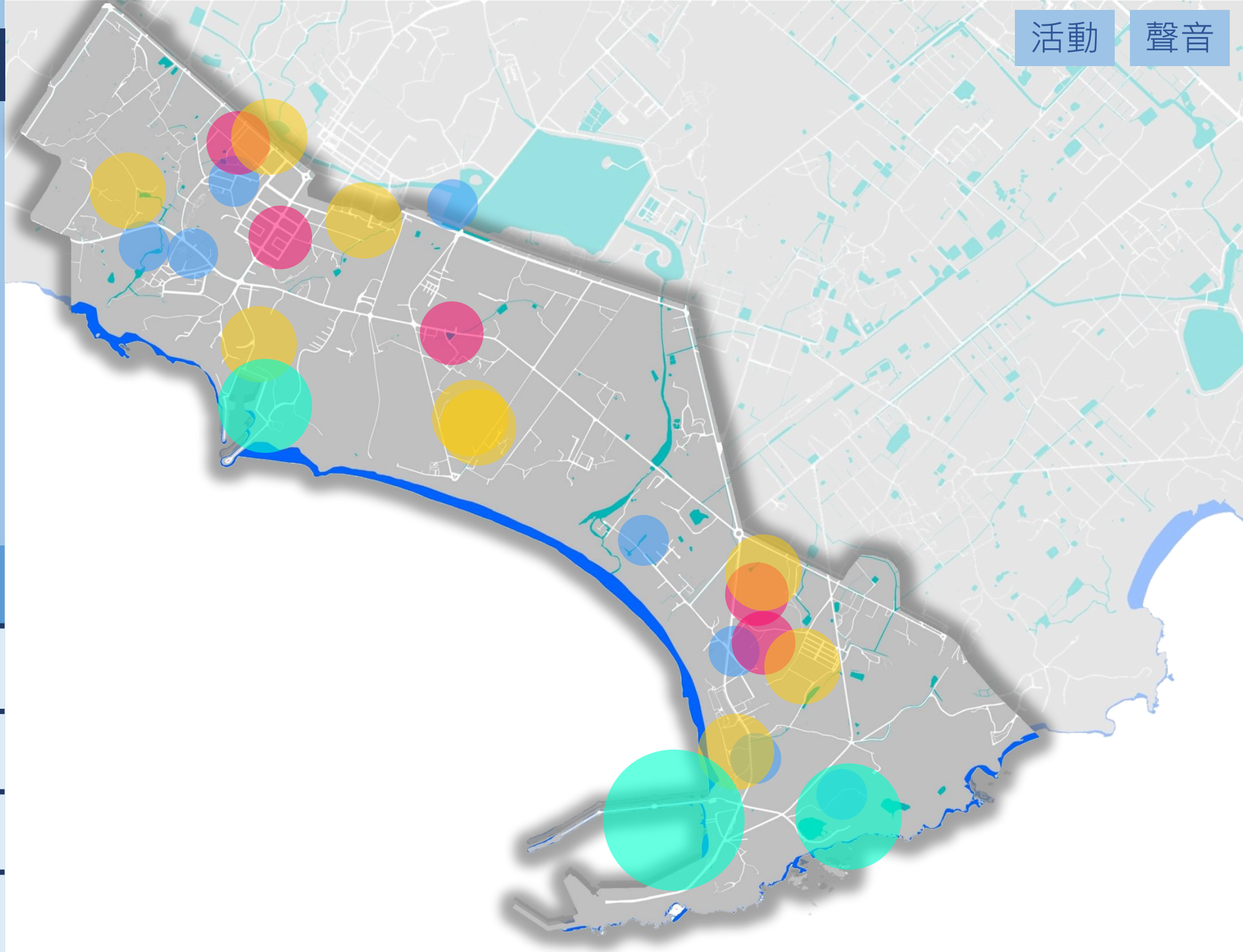


綠憶水巷

生活景觀

聲音景觀

觀包括「五感」體驗，特殊的聲音及活動所形成的景觀體驗是營造基地風貌特色的景觀元素之一



景觀類型	聲音
廟宇	人聲、祈福聲、祭拜聲、宗教活動
宗祠	人聲、祭拜聲、聚會活動
觀光資源	遊憩聲、觀光導覽聲、市民活動
沿岸	海浪聲、船隻聲、搶灘活動

潛力景觀視點



基地內潛力景觀視覺點,可適當的
增設眺望及休息空間並串聯觀光遊憩
景點逕行規劃

記憶元素



特有的閩南傳統建築跟文化是金門人從小到大共同的記憶，不論老中青幼，世代在金門生活的居民將之視為重要的歷史資產



閩南傳統

記憶元素

軍事遺跡

保留老一代金門居民戰爭時期的歷史足跡，讓新世代的子孫了解當年時代的變遷，在時間洪流中回溯祖先的腳步並印證歷史



記憶元素



80年代才解嚴的金門擁有大片未受汙染及開發的美麗海灣，棲地完整並保留豐富生態資源，一望無際的湛藍海平面及天際線是寶貴的自然景觀



□ 濱海景觀



景觀資源分析

- 主要綠色資源
- 主要藍帶資源
- 文化景觀資源
- 視覺景觀資源
- 戰地景觀資源
- 濱海景觀資源





綠意水巷

{ The end }